

Département des Yvelines

Commune de

Port-Villez

Plan local d'urbanisme

5a. Plan des servitudes d'utilité publique

Vu pour être annexé à la délibération du conseil municipal
du 16 mars 2018

Maître d'ouvrage

Bureau d'études

Commune de
Port-Villez

Cabinet Avicé
architecte - urbaniste

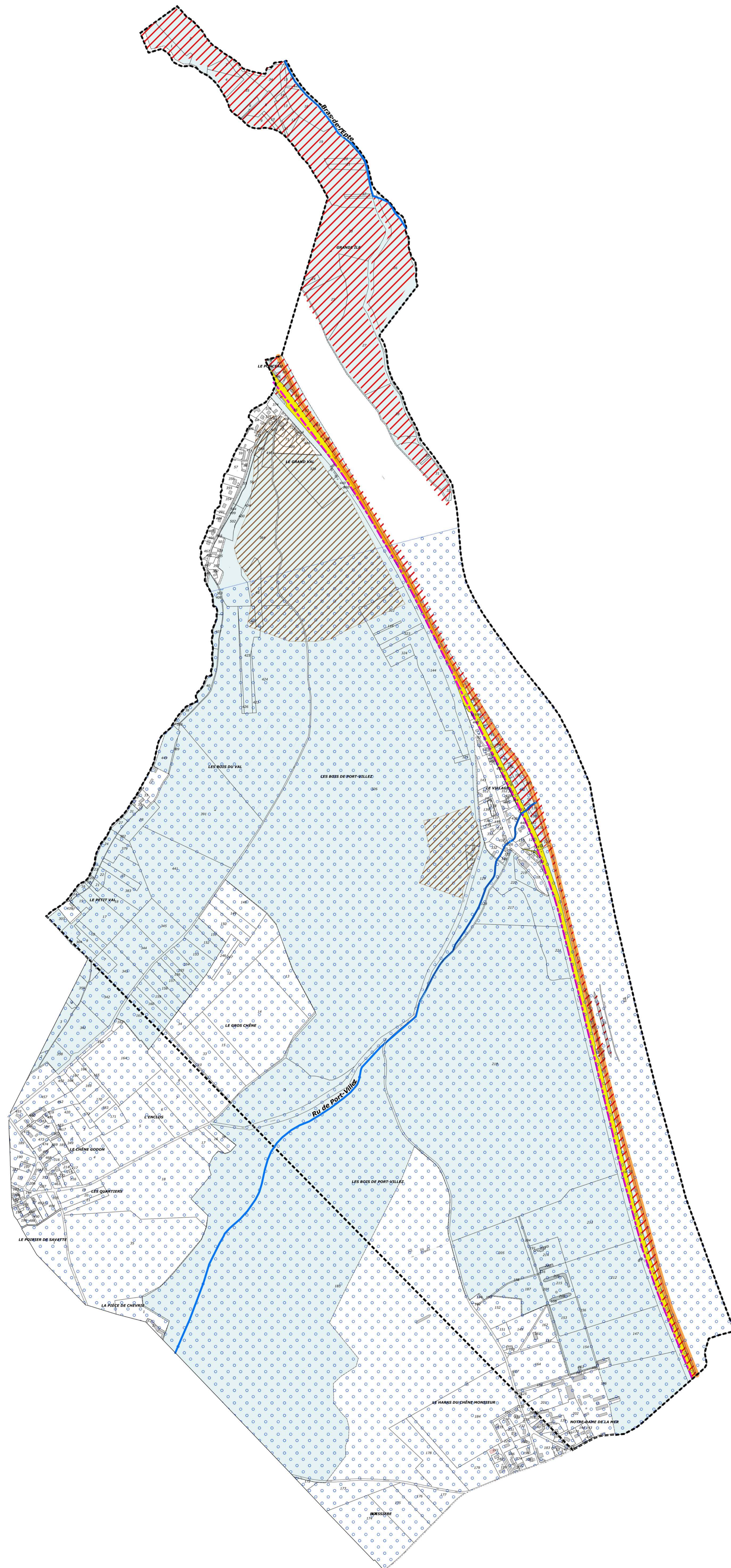
10 Route départementale 915
78270 Port-Villez
01 34 76 22 74

3, rue d'Hauteville
75010 Paris
01 82 83 38 90

1:5 000











0 100 200 300 400 500 m

Nord ↑



Légende

Servitudes d'utilité publique (et leurs gestionnaires)

-  A4 : Servitude de passage le long des cours d'eau non domaniaux (DDT 78)
-  AC2 : Site classé de Giverny - Claude Monet (DRIEE)
-  EL3 : Servitude de halage et de marche-pied (VNF)
-  I6 : Servitude relative à l'utilisation des mines et carrières (DRIEE)
-  I7 : Servitude de protection du site de stockage de Saint-Illiers (GRTgaz)
-  PM1 : Anciennes carrières abandonnées (Inspection générale des carrières, DDT 78)
-  PM1 : PPRi de la Vallée de la Seine et de l'Oise (DDT 78)
-  PM1 : Inondation des cours d'eau non domaniaux : ru de Blaru EMPRISE NON LOCALISEE
-  PT3 : Servitude relative aux transmissions radio-électriques (Orange SA)
-  T1 : Servitude relative au chemin de fer (RFF, SNCF)